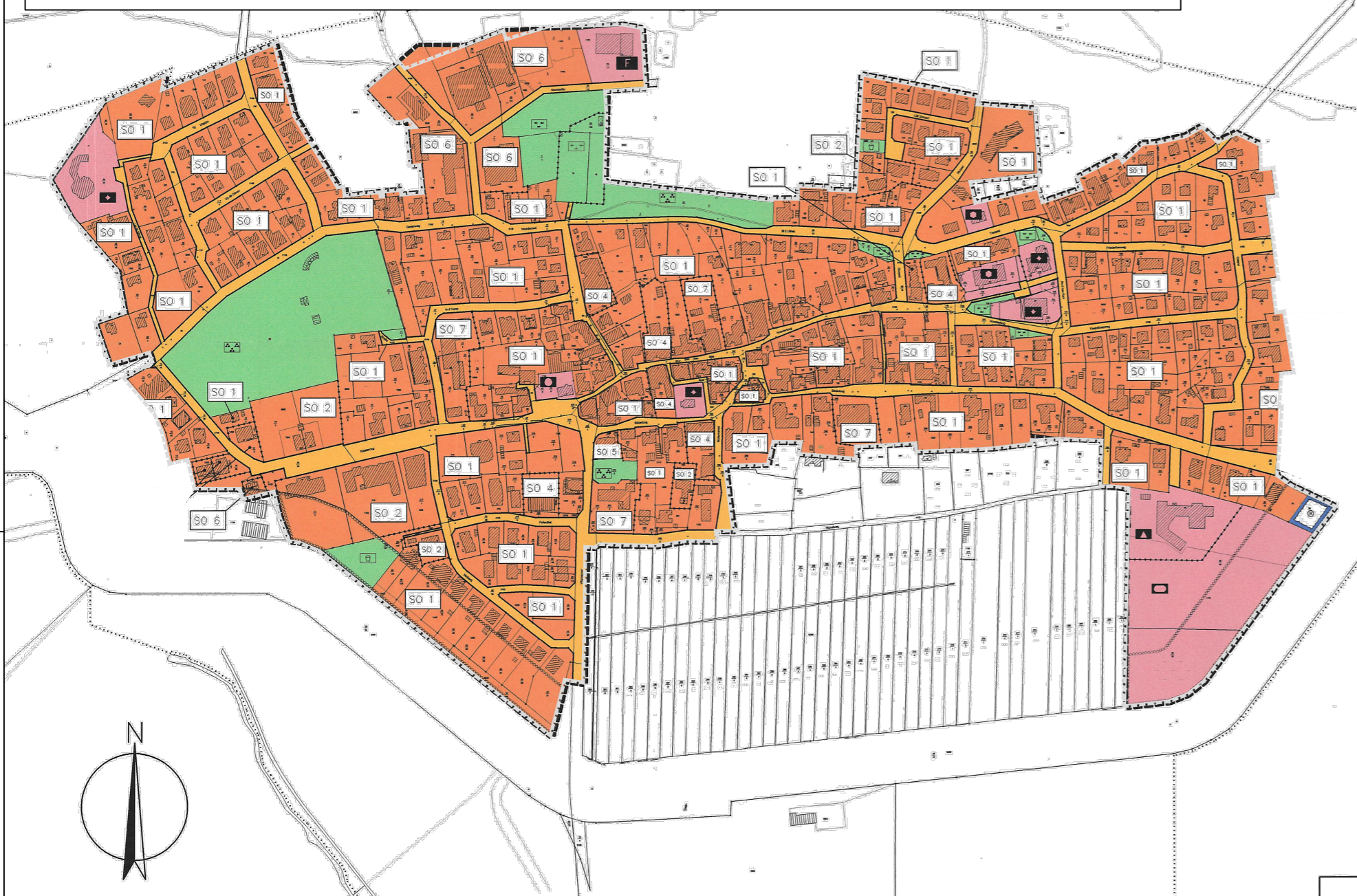




Vormalige Darstellung im Flächennutzungsplan mit Änderungsbereich








Teil A: Planzeichenerklärung








ZEICHNERISCHE FESTSETZUNGEN

-  Änderungsbereich der 7. Änderung des Flächennutzungsplanes
-  Geltungsbereich der 7. Änderung des Flächennutzungsplanes


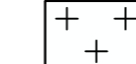

BAUFLÄCHEN

-  Sonderbauflächen Zweckbestimmung: SO Kurzentrum
-  Sonderbauflächen Zweckbestimmung: SO Lebensmittelmarkt
-  Sonderbauflächen Zweckbestimmung: SO Tourismus/ Gewerbe-Ortsmitte
-  Sonderbauflächen Zweckbestimmung: SO Wohnen/ Ferienwohnen
-  Wohnbauflächen

FLÄCHEN FÜR DEN GEMEINBEDARF

-  Fläche für den Gemeinbedarf mit der Zweckbestimmung:
-  Öffentliche Verwaltung
-  Schule
-  Kirchen und kirchlichen Dingen dienende Gebäude und Einrichtungen
-  Sozialen Zwecken dienende Gebäude und Einrichtungen
-  Sportlichen Zwecken dienende Gebäude und Einrichtungen
-  Feuerwehr

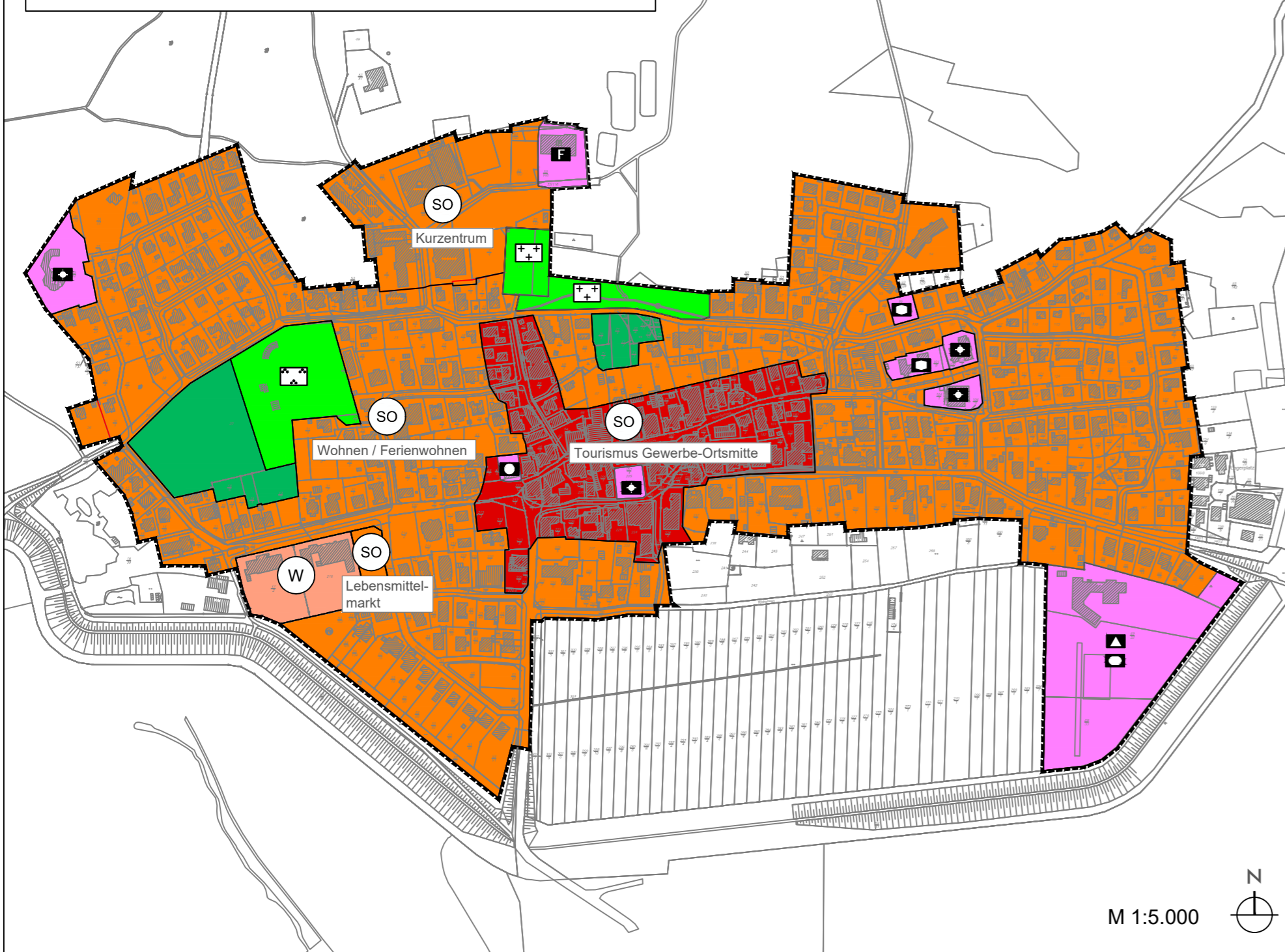
GRÜNFLÄCHEN

-  Öffentliche Grünfläche mit der Zweckbestimmung:
-  Friedhof
-  Parkanlage

WALDFLÄCHEN

-  Waldfläche

7. Änderung des Flächennutzungsplans



Gemeinde Spiekeroog

Landkreis Wittmund

7. Änderung des Flächennutzungsplans

VORENTWURF

Bearbeitungsstand: 21.06.2023

Planverfasser:

BPW Stadtplanung

Ostertorsteinweg 70-71
28203 Bremen

office@bpw-stadtplanung.de
www.bpw-stadtplanung.de