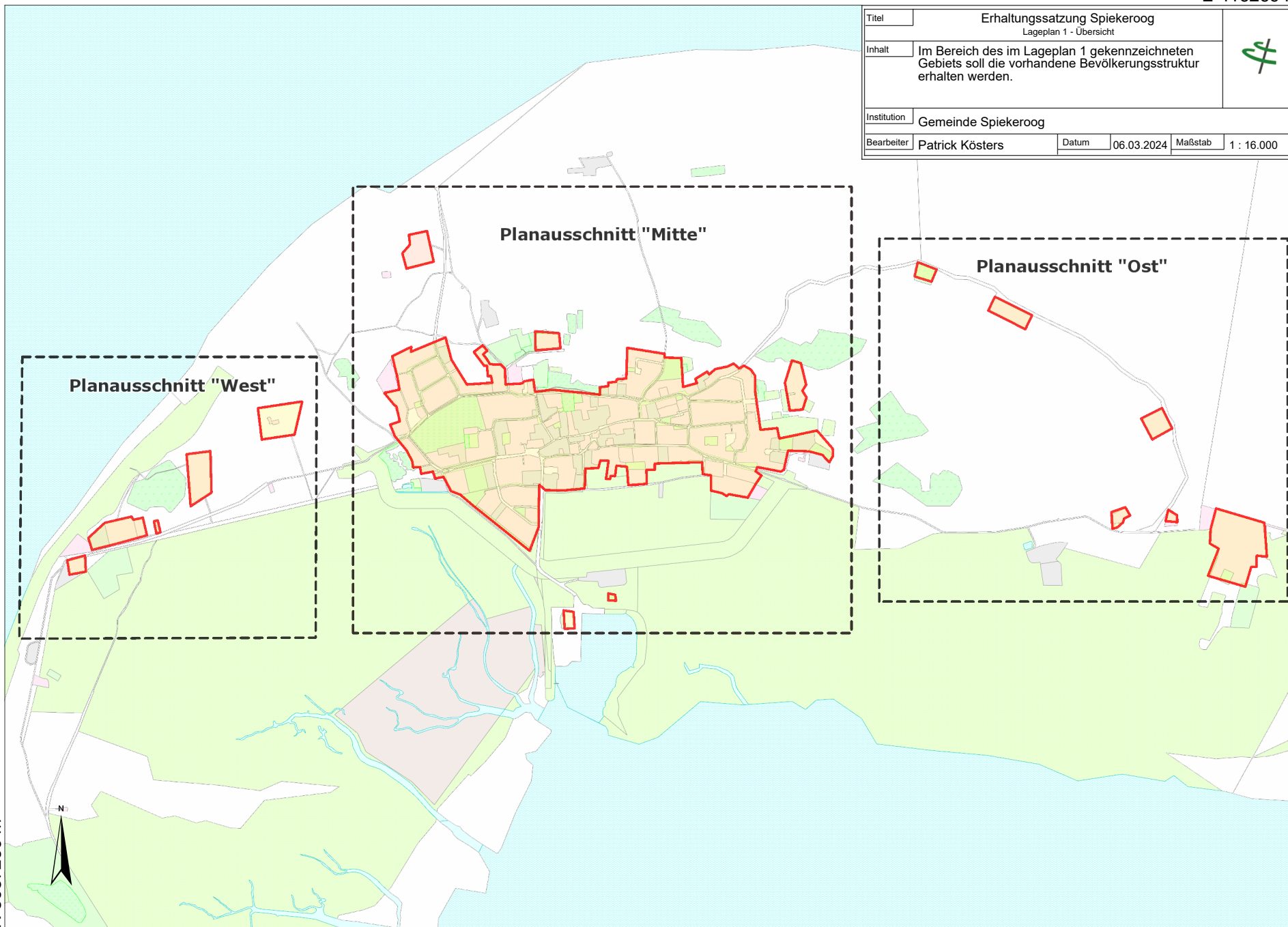


E 416269 m

N 5960123 m

Titel	Erhaltungssatzung Spiekeroog Lageplan 1 - Übersicht		
Inhalt	Im Bereich des im Lageplan 1 gekennzeichneten Gebiets soll die vorhandene Bevölkerungsstruktur erhalten werden.		
Institution	Gemeinde Spiekeroog		
Bearbeiter	Patrick Kösters	Datum	06.03.2024
		Maßstab	1 : 16.000



N 5957260 m

E 412252 m

E 413531 m

N 5959146 m

### Planausschnitt "West"

N 5958072 m



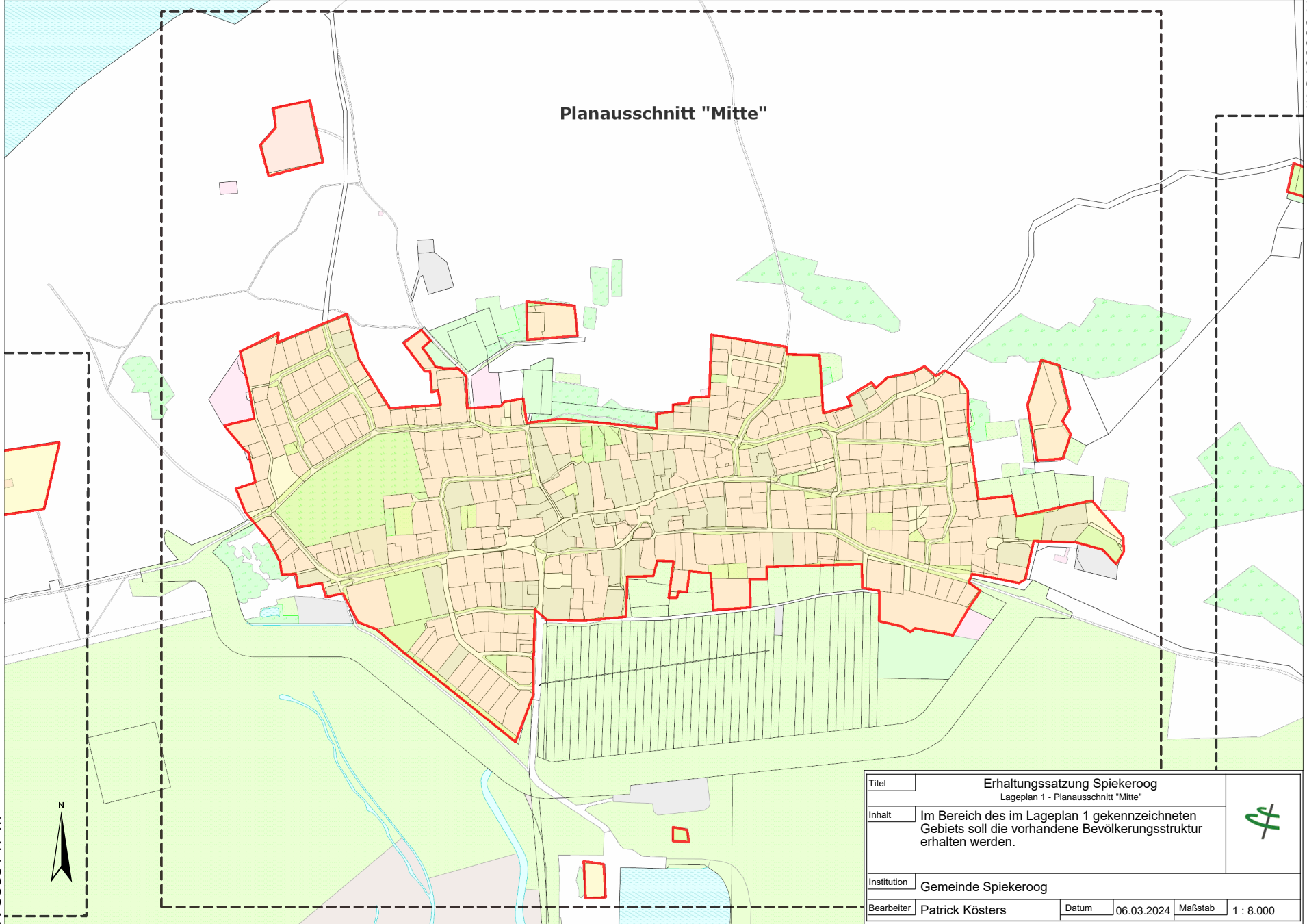
E 412024 m

Titel		Erhaltungssatzung Spiekeroog Lageplan 1 - Planausschnitt "West"			f
Inhalt		Im Bereich des im Lageplan 1 gekennzeichneten Gebiets soll die vorhandene Bevölkerungsstruktur erhalten werden.			
Institution		Gemeinde Spiekeroog			
Bearbeiter	Patrick Kösters	Datum	06.03.2024	Maßstab	1 : 6.000

E 415099 m

N 5959578 m

### Planausschnitt "Mitte"



N 5958147 m



E 413090 m

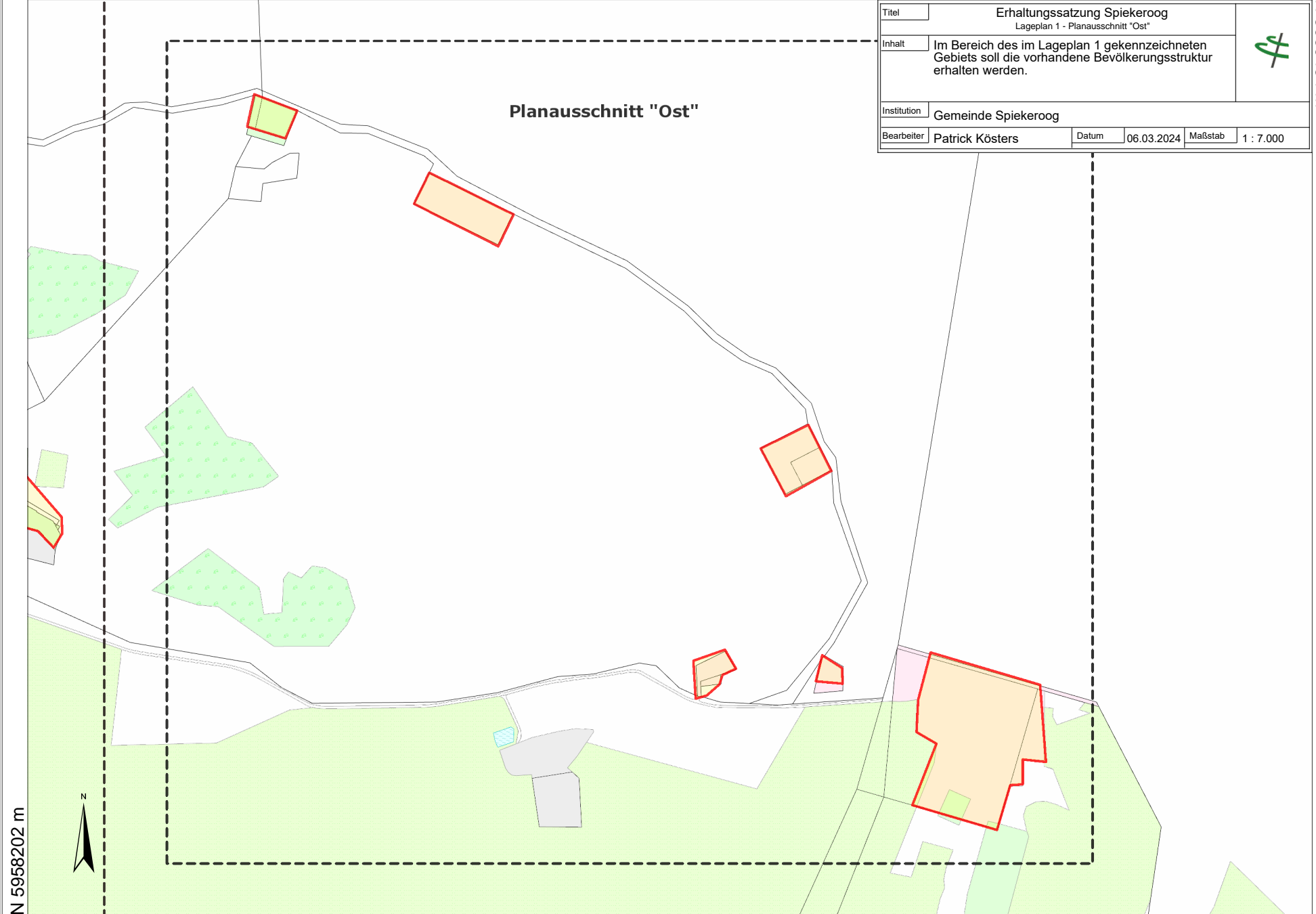
Titel		Erhaltungssatzung Spiekeroog Lageplan 1 - Planausschnitt "Mitte"			
Inhalt		Im Bereich des im Lageplan 1 gekennzeichneten Gebiets soll die vorhandene Bevölkerungsstruktur erhalten werden.			
Institution		Gemeinde Spiekeroog			
Bearbeiter	Patrick Kösters	Datum	06.03.2024	Maßstab	1 : 8.000

E 416530 m

N 5959454 m

Titel		Erhaltungssatzung Spiekeroog Lageplan 1 - Planausschnitt "Ost"		f	
Inhalt		Im Bereich des im Lageplan 1 gekennzeichneten Gebiets soll die vorhandene Bevölkerungsstruktur erhalten werden.			
Institution		Gemeinde Spiekeroog			
Bearbeiter	Patrick Kösters	Datum	06.03.2024	Maßstab	1 : 7.000

Planausschnitt "Ost"



N 5958202 m



E 414773 m